

**INDAGINI E STUDI IDRAULICI ED IDROLOGICI DI SUPPORTO
 ALLA REDAZIONE DEL NUOVO PIANO STRUTTURALE
 E DEL NUOVO PIANO OPERATIVO
 DEL COMUNE DI SAN CASCIANO IN VAL DI PESA**

TAVOLA
7C

CARTA DELLE VELOCITÀ MASSIME TR200 ANNI FIUME GREVE
 QUADRO 3

SCALA: 1:5000


COMMITTENTE:

 Comune di San Casciano in Val di Pesa
 Via Niccolò Machiavelli, 56
 50028 San Casciano in Val di Pesa FI










PROGETTISTI:
 ING. GIACOMO GAZZINI

REV.	DATA EMISSIONE	REDATTO	VERIFICATO	APPROVATO
A	Dicembre 2018	G. Gazzini	G. Gazzini	G. Gazzini

SENZA AVERE CONSEGUITO IL CONSEGUIMENTO DEL PIANO APPROVAZIONE DEL PIANO OPERATIVO E DEL PIANO STRUTTURALE.



Legenda

-  Reticolo idraulico
-  Confini comune di San Casciano
- Velocità massime [m/s]**
-  0 - 0.2
-  0.2 - 0.4
-  0.4 - 0.6
-  0.6 - 0.8
-  0.8 - 1
-  1 - 2
-  oltre 2

